

**Приложение к Постановлению администрации
Заволжского городского поселения
Ивановской области**

от « » 20 г №

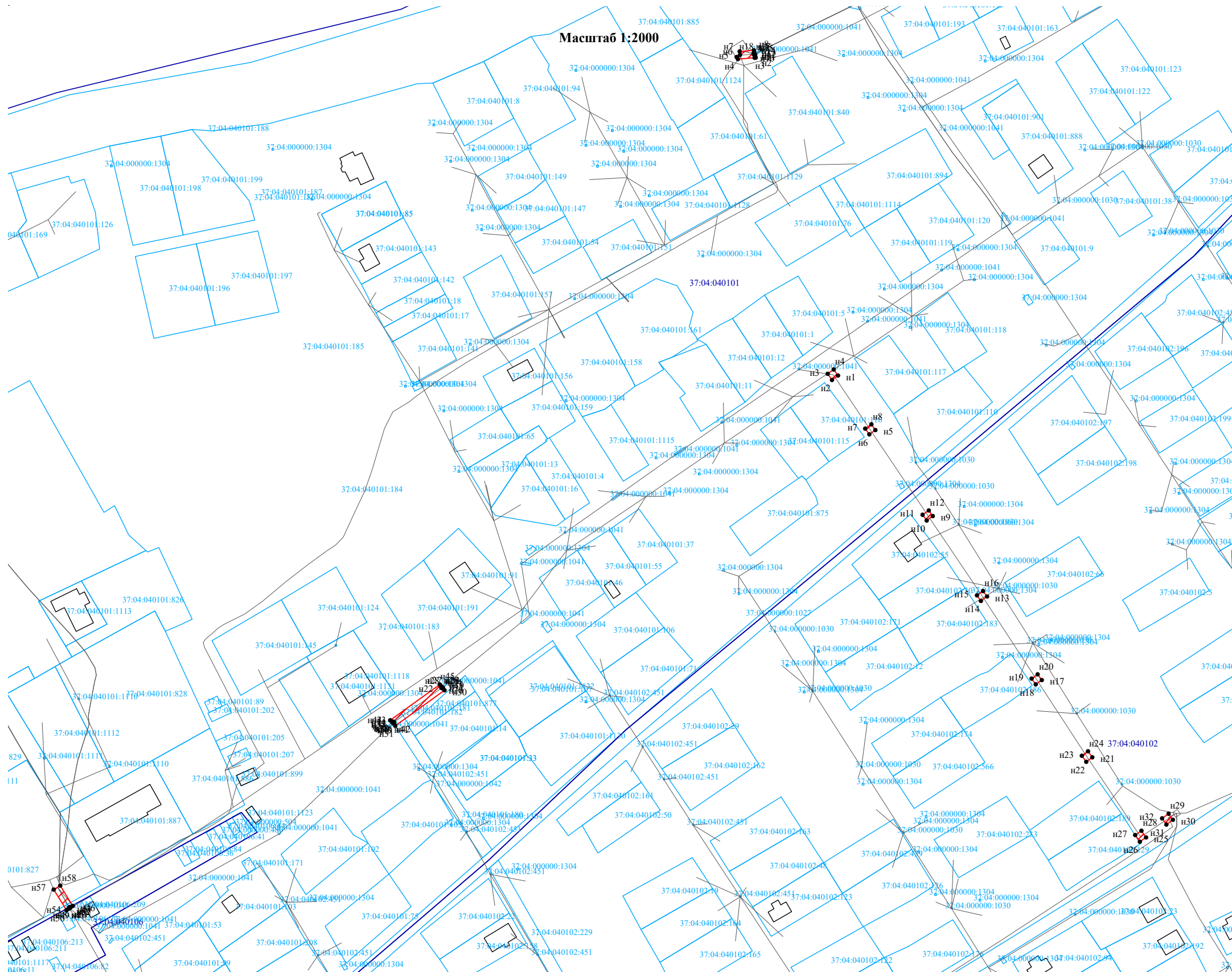
Сведения о границах территории, в отношении которой устанавливается публичный сервитут

устанавливаемого в целях эксплуатации объекта электросетевого хозяйства (КВЛ-6 кВ ф.608 ПС Заволжск ТП-28-ТП-12 с отпайкой на КТП-69 (кадастровый номер 37:04:000000:619)) на земельный участок с кадастровым номером 37:04:000000:1042, 37:04:040101:827 в кадастровом квартале 37:04:040101, 37:04:040106, 37:04:040102







Адрес (местоположение): Ивановская область, г. Заволжск

Площадь планируемого публичного сервитута: 339 кв. м.: в кад.квартале 37:04:040101 –184 кв.м., в кад.квартале 37:04:040106 – 1 кв.м., в кад.квартале 37:04:040102 –95 кв.м., на ЗУ 37:04:000000:1042 – 17 кв.м., на ЗУ 37:04:040101:827 – 42 кв.м.

Категория земель: земли населенных пунктов



Условные обозначения:

-  - зона планируемой границы сферы действия публичного сервитута
-  - границы существующих земельных участков
-  37:04:020405:7 - кадастровый номер земельного участка
-  37:04:020405 - номер кадастрового квартала
-  - характерная точка границы, сведения о которой достаточны для определения ее местоположения
-  н1, н2, н3, ... - номер характерной точки границы, сведения о которой достаточны для определения ее местоположения